



Gemeinsame Medienmitteilung des Amtes für Wirtschaft und Arbeit und des Regionalverbandes Zürich der Wohnbaugenossenschaften Schweiz

Alle gemeinnützigen Wohnungen auf einen Blick

Eine neue digitale Karte bietet eine Übersicht mit allen gemeinnützigen Wohnungen im Kanton Zürich. Die kantonale Fachstelle Wohnbauförderung und Wohnbaugenossenschaften Zürich haben die kartografische Übersicht erstellt und in das geografische Informationssystem des Kantons Zürich (GIS) integriert.

Im Kanton Zürich sind rund 10 Prozent der Wohnungen gemeinnützig. Das bedeutet, dass die Bauträger keine Gewinnabsichten verfolgen und sich dem Prinzip kostendeckender Mieten verpflichten. Zu den gemeinnützigen Bauträgern gehören Gemeinden, Genossenschaften, öffentlich-rechtliche und private Stiftungen sowie gemeinnützige Aktiengesellschaften.

Digitale Karte der Wohnbauten gemeinnütziger Bauträger

Die gemeinnützigen Wohnungen im Kanton Zürich sind neu auf dem geografischen Informationssystem des Kantons Zürich (GIS) dargestellt. Verschiedene Funktionen ermöglichen es dem Nutzer, einzelne Siedlungen oder Gebäude in beliebigem Massstab anzusteuern. Durch Klicken auf ein Gebäude erhält man Zusatzinformationen wie Siedlungsname, Eigentümer, Baujahr und Anzahl Wohnungen. Es lassen sich auch andere Siedlungen desselben Bauträgers abrufen. Die kartografische Darstellung ist eine Dienstleistung für Gemeinden im Zusammenhang mit der Planung ihres Wohnungsangebots.

Die kantonale Fachstelle Wohnbauförderung und Wohnbaugenossenschaften Zürich haben die Daten bei den Gemeinden und Wohnbaugenossenschaften erhoben und zusammengetragen. Das GIS-Zentrum des Kantons Zürich hat sie technisch umgesetzt. Der Rücklauf bei der Datenerhebung lag bei 80 Prozent, ergänzende Angaben können jederzeit eingereicht werden. Geplant ist eine jährliche Aktualisierung der Daten.

Passend zum internationalen Jahr der Genossenschaften verweist die neue Karte auf die Wichtigkeit der Aufgabe, die von den gemeinnützigen Bauträgern übernommen wird, nämlich die Versorgung des Kantons mit preisgünstigen Wohnungen.

Die kantonale Wohnbauförderung fördert den preisgünstigen Mietwohnungsbau mit Darlehen. Derzeit werden im Kanton Zürich rund 4'700 Wohnungen in 200 Siedlungen subventioniert.

Die Übersicht zu den gemeinnützigen Wohnungen im Kanton Zürich kann abgerufen werden auf dem GIS-Browser:

<http://www.gis.zh.ch/gb/gb.asp?app=awawohnbaufoerd>

Allfällige Korrekturen können bei folgenden Stellen gemeldet werden:

- Baugenossenschaften: info@wbg-zh.ch
- Gemeinden, Stiftungen: wbf@vd.zh.ch

Ansprechpersonen für Fragen:

Richard Fiereeder, Leiter Fachstelle Wohnbauförderung, Telefon 043 259 46 48,
heute von 9.30-12 Uhr.

Felix Bosshard, Projektleiter Wohnbaugenossenschaften Zürich, Telefon 043 204 06 35
heute von 11-12 Uhr.

Beispiel gemeinnütziger Bauträger

The screenshot shows the GIS-BROWSER interface for 'Wohnbauten gemeinnütziger Bauträger' in Kanton Zürich. The map displays several colored polygons representing different types of housing providers. The interface includes a search bar, navigation tools, and a sidebar with a search form and tips.

Suchen ... Koordinaten Beschriftungspunkte (AV) Bauträger
Adressen Gemeinden Parzellen (AV)

Adress-Suche
Adresseingabe (nur Kanton Zürich)

Strasse Nr
Ort





© GIS-ZH, Kanton Zürich

TIPPS

- Um Informationen auf den Karten abzufragen, wählen Sie das Werkzeug identifizieren und klicken Sie auf das zu identifizierende Objekt in der Karte
- Weitere thematische Karten finden Sie über die Schaltfläche Kartenauswahl
- Eine Beschreibung der Funktionen des GIS-Browsers ist über den Hilfe - Knopf verfügbar

GIS-ZH [News](#)

Legende:

-  Gemeinden
-  Genossenschaften
-  Öffentlich-rechtliche Stiftungen
-  Private Stiftungen, Vereine, gemeinnützige Aktiengesellschaften, etc.